





ÁREAS URBANIZADAS EXISTENTES				RESTO DE ÁREAS URBANIZADAS			
	Ls	Le	Lp		Ls	Le	Lp
e	60	60	50	e	55	55	45
a	65	65	55	a	60	60	50
d	70	70	65	d	65	65	60
c	73	73	63	c	68	68	58
b	75	75	65	b	70	70	60
f	SIN DETERMINAR			f	SIN DETERMINAR		

**OTROS TIPOS:**

-  Pendiente de calificación
-  Suelo no urbanizable
-  Zona de transición

**ELEMENTOS CARTOGRAFICOS COMUNES**

-  Manzanas
-  Límite de distrito